# 赤峰市中心城区主城区 5G 通信基站站址建设规划

区位分析图

赤峰市在全国城市群中的位置

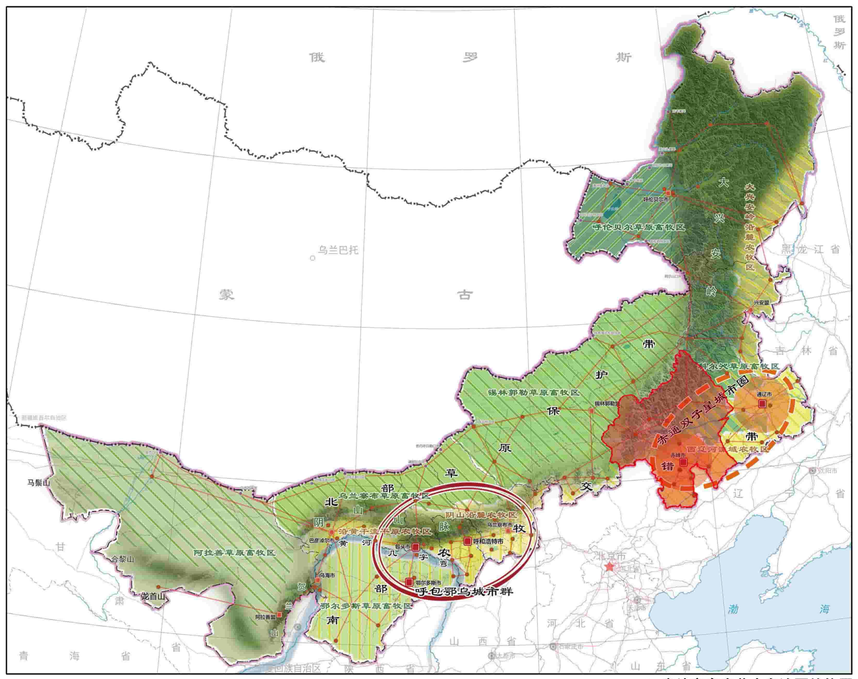


赤峰市在内蒙古自治区的位置

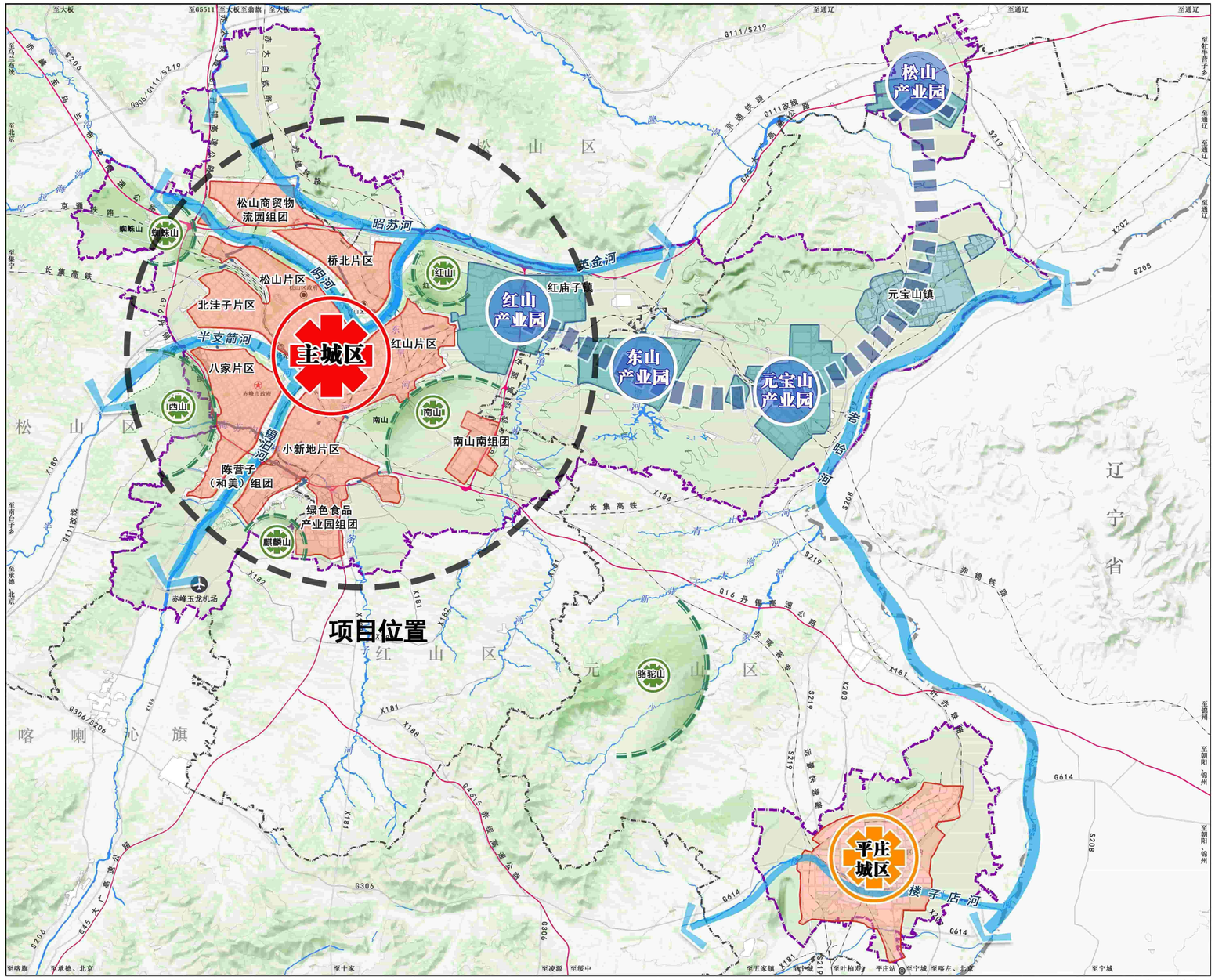


项目在赤峰市的位置

**规划范围：**

赤峰市中心城区主城区。

包括高速外环以内的六片区和周边的四组团及红山产业园。

# 赤峰市中心城区主城区 5G 通信基站站址建设规划

## 现状站址图

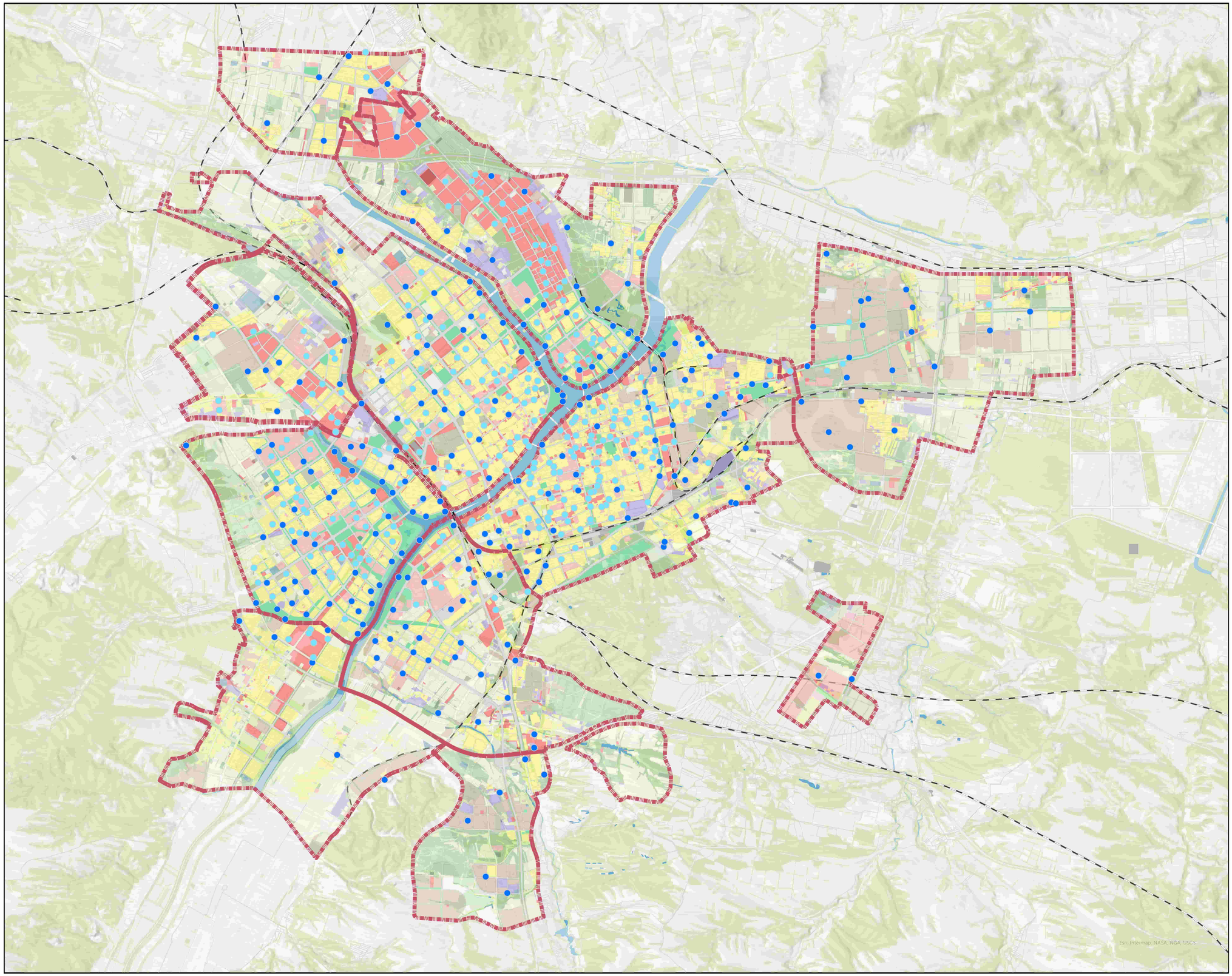


N

0 1.25 2.5 5 km

图 例

- 现状地面塔
- 现状楼面塔
- 规划地面塔
- 铁路
- 河流
- 规划范围